

## تأثیر سابقه آتش سوزی بر برخی خواص فیزیکی و شیمیایی خاک در اکوسیستم جنگلی سردشت

ساناز اشرفی سعیدلو، میر حسن رسولی صدقیانی\* و محسن برین<sup>۱</sup>

(تاریخ دریافت: ۱۳۹۴/۰۶/۰۲؛ تاریخ پذیرش: ۱۳۹۵/۰۹/۱۳)

### چکیده

تأثیر آتش سوزی بر خاکها به شدت و مدت آتش سوزی بستگی دارد. به منظور بررسی تأثیر آتش سوزی و زمانهای پس از آن بر برخی خواص فیزیکی و شیمیایی خاک، تعداد ۸۰ نمونه خاک (سوخته و غیر سوخته) از دو عمق سطحی (۵-۵ سانتی متری) و زیر سطحی (۲۰-۵ سانتی متری) با سابقه آتش سوزی متفاوت شامل ۲ و ۱۲ ماه پس از آتش سوزی به صورت تصادفی برداشت گردیدند. برخی از خصوصیات فیزیکی و شیمیایی خاک در نمونه های تهیه شده اندازه گیری شدند. نتایج نشان دهنده وجود اختلاف معنی دار از نظر میزان EC، pH، وزن مخصوص ظاهری و آمونیوم در خاکهایی با سابقه آتش سوزی متفاوت بود. به طوری که مقدار این پارامترها بلافاصله پس از آتش سوزی در خاکهای سوخته در مقایسه با خاکهای شاهد (غیر سوخته) افزایش نشان داد ولی پس از گذشت ۱۲ ماه به سطوح قبل از آتش سوزی رسید. مقدار نیتروژن کل در خاکهایی با ۲ و ۱۲ ماه سابقه آتش سوزی به ترتیب به میزان ۱/۱۸ و ۱/۱۱ برابر نسبت به خاکهای شاهد افزایش یافت. مقدار کربن آلی در عمق سطحی خاکهای سوخته با ۲ و ۱۲ ماه سابقه آتش سوزی نسبت به خاکهای شاهد به ترتیب ۳۷/۲۵ و ۲۴/۷ درصد افزایش یافت. همچنین آتش سوزی منجر به کاهش معنی دار مقدار رس (۲۹/۲۵ درصد) در مناطق سوخته در مقایسه با خاکهای شاهد شد. به طوری که توزیع اندازه ذرات خاک در مناطق شاهد در کلاسهای بافتی رسی تا لومی و در مناطق سوخته در کلاسهای بافتی لومرسی تا لوم شنی قرار گرفت. به طور کلی آتش سوزی منجر به تغییرات محسوسی در خواص خاک شده که احیاء این شرایط به بیش از یک سال زمان نیاز دارد.

واژه های کلیدی: آتش سوزی، خاک جنگل، عمق خاک، نیتروژن

۱. گروه علوم خاک، دانشکده کشاورزی، دانشگاه ارومیه

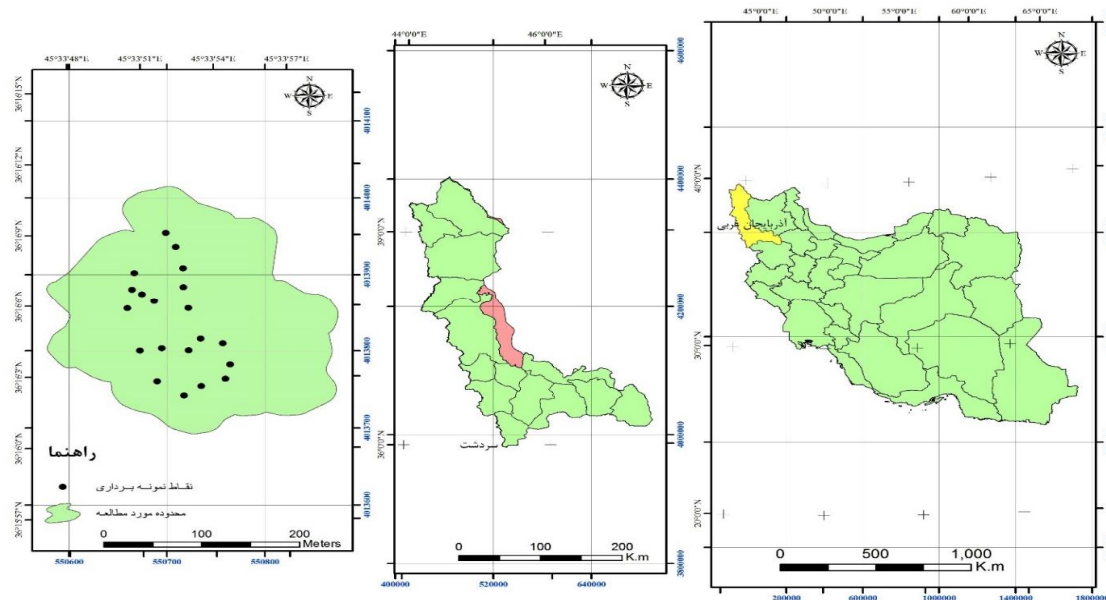
\*: مسئول مکاتبات: پست الکترونیکی: m.rsadaghiani@urmia.ac.ir

## مقدمه

حاوی کربنات‌ها هستند به میزان ناچیزی باعث افزایش اسیدیته خاک می‌شود (۱۴). در اثر سوختن، مقدار نیتروژن آلی خاک در اثر تصعید کاهش می‌یابد (۲۱)، هرچند که پروتئین‌های اساسی موجود در خاک، نظیر نیتروژن فقط آتش‌سوزی‌های کم شدت را تحمل می‌نمایند و در اثر آتش‌سوزی‌هایی با شدت متوسط و بالا به دیگر فرم‌ها تغییر می‌کنند. آمونیوم و نیترات که فرم‌های قابل دسترس نیتروژن در خاک هستند در طول آتش‌سوزی شکل می‌گیرند. وزن مخصوص ظاهری خاک‌های جنگلی به‌طور قابل ملاحظه‌ای در نتیجه آتش‌سوزی افزایش می‌یابد (۶ و ۱۴). دلیل این امر به هم ریختن ساختار خاکدانه‌ها و انسداد منافذ توسط خاکستر و کانی‌های رس پراکنده می‌باشد (۱۴). با توجه به این که انتقال گرما در خاک به‌صورت گرادیان نزولی حرارتی است به‌طوری که دما در عمق ۵ سانتی‌متری خاک به ندرت به ۱۵۰ درجه سانتی‌گراد می‌رسد و اغلب گرما به عمق ۲۰ سانتی‌متری نمی‌رسد لذا شدت تأثیر پذیری خصوصیات خاک در اعماق مختلف متفاوت خواهد بود (۱۶). عمق نفوذ گرما در خاک به نسبت تراکم ذرات و رطوبت خاک در زیر مواد اشتعال‌پذیر، بستگی دارد (۱۳ و ۲۴). رها شدن یون‌های معدنی در اثر احتراق مواد آلی، باعث افزایش کوتاه مدت هدایت الکتریکی می‌شود و پس از گذشت زمان مقدار آن در خاک‌های سوخته به سطوح قبل آتش‌سوزی بر می‌گردد به‌طوری که ضریب هدایت الکتریکی خاک سوخته همواره کمتر از خاک شاهد (غیرسوخته) است (۱۴). آمونیوم محصول مستقیم احتراق است، در حالی که نیترات چندین هفته یا ماه پس از آتش‌سوزی در صورت مساعد بودن شرایط محیطی طی فرایند بیوشیمیایی به نام نیتریفیکاسیون ایجاد می‌شود (۱۵). چنانچه آمونیوم در خاک سریعاً مصرف نشود در فضاهای بین لایه‌ای رس تثبیت شده و از دسترس گیاهان خارج می‌شود البته آمونیوم تمایل تبدیل به نیترات را هم دارد (۴۶). نیترات هم در صورت عدم استفاده دچار آبشویی می‌گردد. هدف از این مطالعه بررسی تأثیرات آتش‌سوزی بر برخی از خصوصیات فیزیکی و شیمیایی خاک در اعماق مختلف و زمان‌های متفاوت

آتش‌سوزی یک پدیده جهانی است (۸ و ۲۶) که از مؤثرترین فاکتورهای دگرگونی در اکوسیستم‌های خاکی کره زمین به شمار می‌رود (۴۰). آتش‌سوزی‌ها تقریباً در تمام اکوسیستم‌ها اتفاق می‌افتند. برخی از اکوسیستم‌ها نسبت به آتش‌سوزی شدیداً حساسند، اما در صورت عدم وقوع آتش‌سوزی‌های بعدی که منجر به بروز آتش‌سوزی‌های کنترل نشده می‌شود قابلیت بهبود خود را دارند (۳۹). تأثیرات آتش‌سوزی بر خاک‌ها مستقیماً به‌شدت و مدت آتش‌سوزی بستگی دارد. بسته به‌شدت آتش، ممکن است تغییراتی که در خصوصیات خاک اتفاق می‌افتد برای کل اکوسیستم مفید و یا زیان‌آور باشند (۴۸). بسیاری از خصوصیات فیزیکی و شیمیایی خاک در اثر آتش‌سوزی تغییر می‌کنند (۱۴). تأثیرات آتش‌سوزی بر خاک به دو دسته تقسیم می‌شوند: تأثیرات غیرمستقیم آتش‌سوزی به تغییرات پوشش گیاهی وابسته است. آتش، تجمع مواد خشک را تنظیم می‌کند که این امر سبب کنترل شدت سوختگی گردیده و بر تراکم و ترکیب پوشش گیاهی جنگل و به دنبال آن بر کیفیت رویشگاه تأثیر می‌گذارد (۴۵). تأثیرات مستقیم آتش‌سوزی نیز باعث تغییر خصوصیات فیزیکی و شیمیایی خاک و کاهش میزان نفوذپذیری خاک سطحی می‌شوند (۳۳). گاهی آتش‌سوزی باعث بروز تغییرات دائمی و غیرقابل برگشت در خاک می‌گردد. آتش‌سوزی‌های شدید از جمله آتش‌سوزی‌های کنترل نشده اصولاً دارای اثرات منفی بیشتری بر روی مشخصه‌های مختلف خاک می‌باشند (۵۲). بیشترین اثر آتش بر خاک، از دست دادن ماده آلی خاک و افزودن خطر فرسایش و همچنین تأثیر بر زادآوری گونه‌های گیاهی و شرایط زیست محیطی است. معمولاً اسیدیته خاک به دنبال آتش‌سوزی افزایش می‌یابد (۱، ۶ و ۵۷).

افزایش اسیدیته خاک، ناشی از تجمع عناصر  $Mg$  و  $Ca$ ،  $K$  در خاکستر است (۳۷). افزایش اسیدیته در اثر تولید اکسیدهای  $Na$ ،  $K$ ، هیدروکسیدها و کربنات‌ها اغلب طی یک فصل مرطوب از بین می‌رود. البته اعمال آتش‌سوزی در خاک‌هایی که



شکل ۱. موقعیت منطقه مورد مطالعه

قدیمی‌ترین تشکیلات زمین‌شناسی مربوط به دوره پرکامبرین و جوان‌ترین آنها مربوط به دوره مزوزوئیک می‌باشد. از نظر سنگ‌های تشکیل‌دهنده بیشترین وسعت منطقه را سنگ‌های دوره کرتاسه (اسلیت و فلیت) و مرمر و سنگ‌های آهکی تشکیل می‌دهند. گونه‌های بلوط ایرانی یا برودار (*Quercus brantii*) یا مهم‌ترین عناصر درختی تشکیل‌دهنده جنگل‌های این منطقه هستند. (*Quercus persica*) و بلوط گرجستانی (*Quercus iberica*)

#### نمونه‌برداری و اندازه‌گیری خصوصیات خاک

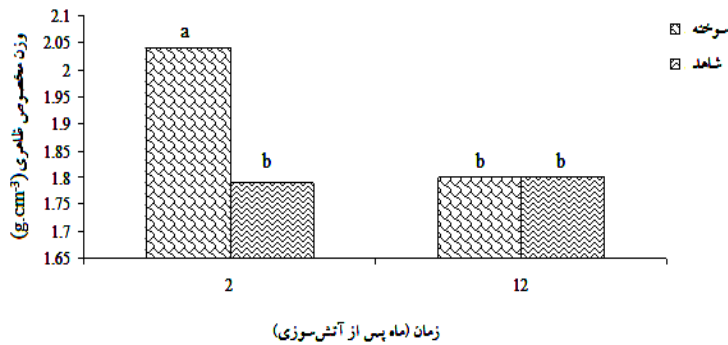
تعداد ۸۰ نمونه (سوخته و غیرسوخته) از دو عمق سطحی (۵- صفر سانتی‌متری) و زیرسطحی (۲۰-۵ سانتی‌متری) در زمان‌های ۲ و ۱۲ ماه پس از آتش‌سوزی به‌صورت تصادفی برداشت گردید. نمونه‌ها پس از هوا خشک شدن، از الک ۲ میلی‌متری گذرانده شدند و برخی خصوصیات فیزیکی و شیمیایی شامل نیتروژن کل به روش کجلدال (۱۰)، آمونیوم و نیترات به روش عصاره‌گیری با کلروپتاسیم دو مولار و کجلدال (۵۱)، ماده آلی به روش والکی و بلاک (۴۹)، اسیدیته

پس از آتش‌سوزی، در منطقه جنگلی سردشت واقع در استان آذربایجان غربی بود.

#### مواد و روش‌ها

##### منطقه مورد مطالعه

منطقه مورد مطالعه در ۱۵ کیلومتری شهرستان سردشت در استان آذربایجان غربی در محدوده عرض جغرافیایی شمالی  $36^{\circ} 16' 22''$  تا  $36^{\circ} 16' 9''$  و طول جغرافیایی شرقی  $45^{\circ} 33' 50''/4$  تا  $45^{\circ} 33' 54''/6$  واقع شده است (شکل ۱). متوسط ارتفاع از سطح دریا در حدود ۱۵۱۵ متر، جهت شیب از طرف جنوب غرب به طرف شرق و میزان شیب در نقاط نمونه‌برداری ۳۰ تا ۶۰ درصد می‌باشد. متوسط بارندگی منطقه  $858/2$  میلی‌متر در سال و متوسط دمای سالانه  $13/1$  درجه سانتی‌گراد است. مجموع اراضی و مناطق جنگلی و بیشه زارهای استان بالغ بر ۱۷۴ هزار هکتار است که ۸۰ هزار هکتار آن (یعنی ۴۶ درصد) در شهرستان سردشت واقع شده است. منطقه مورد مطالعه از لحاظ زمین‌شناسی جزو زون سنندج - سیرجان بوده که متعلق به رشته کوه‌های زاگرس می‌باشد.



شکل ۲. وزن مخصوص ظاهری در خاک‌هایی با سابقه آتش‌سوزی متفاوت

مقدار آن در خاک‌های سوخته کاهش یافت (شکل ۲). افزایش وزن مخصوص ظاهری، می‌تواند ناشی از متلاشی شدن خاکدانه‌ها و انسداد منافذ به وسیله خاکستر و ذرات رس باشد (۱۹ و ۲۵) که نهایتاً باعث کاهش تخلخل، نفوذپذیری و ظرفیت نگه‌داری آب خاک شده (۷ و ۹) و رواناب و فرسایش سطحی را افزایش می‌دهد (۴۳).

نتایج نشان داد درصد رس در خاک‌های سطحی و زیرسطحی مناطق سوخته در مقایسه با خاک‌های شاهد به صورت معنی‌دار کاهش یافت. این در حالی است که درصد سیلت و شن در لایه سطحی و زیرسطحی خاک‌های سوخته نسبت به نمونه‌های شاهد افزایش نشان داد ولی اختلافات از نظر آماری معنی‌دار نبود. شکل (۳) چگونگی پراکنش خاک‌های مورد مطالعه در مناطق سوخته و شاهد را در مثلث بافت خاک (USDA) نشان می‌دهد. دامنه تغییرات فراوانی نسبی ذرات در خاک‌های شاهد در کلاس‌های بافتی رسی تا لومی و در خاک‌های سوخته در کلاس‌های بافتی لوم‌رسی تا لوم‌شنی قرار داشتند. بنابراین پس از آتش‌سوزی، بافت خاک در مناطق سوخته در مقایسه با مناطق شاهد، درشت‌تر شده که دلیل آن را می‌توان کاهش معنی‌دار درصد رس در اثر آتش‌سوزی دانست ( $P \leq 0.05$ ). آتش‌سوزی به صورت غیرمستقیم توزیع اندازه ذرات را تحت تأثیر قرار می‌دهد (۵۰) به طوری که خاکستر حاصل از آتش‌سوزی منجر به انسداد منافذ خاک شده و لذا نفوذپذیری خاک سطحی کاهش می‌یابد (۱۶) و به این

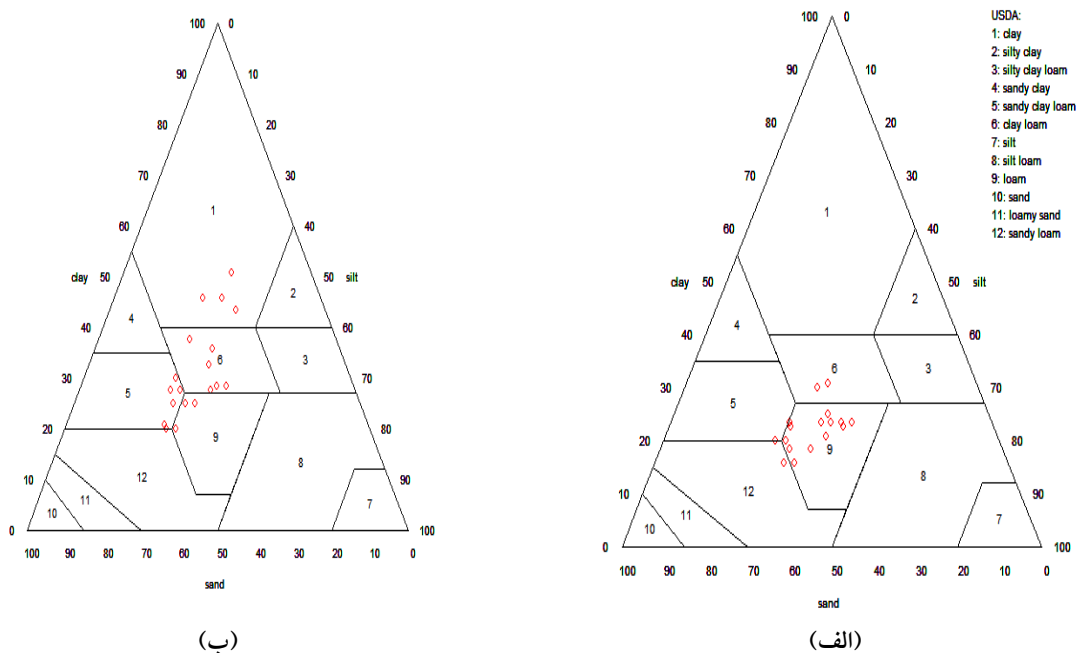
و هدایت الکتریکی با استفاده از نسبت ۱ به ۵ خاک به آب (۵۶)، بافت خاک به روش هیدرومتری (۲۳) و وزن مخصوص ظاهری با استفاده از سینلدر نمونه‌های خاک دست نخورده (۱۱) اندازه‌گیری گردیدند.

#### تجزیه و تحلیل داده‌ها

آزمایش به صورت فاکتوریل با طرح پایه کاملاً تصادفی ۳ فاکتوری که فاکتور اول خاک (با ۲ سطح سوخته و شاهد)، فاکتور دوم عمق (با ۲ سطح ۵- صفر سانتی‌متری و ۲۰-۵ سانتی‌متری) و فاکتور سوم زمان (با ۲ سطح ۲ و ۱۲ ماه پس از آتش‌سوزی) بود، انجام شد. نرمال کردن داده‌ها با استفاده از نرم‌افزار Minitab و تجزیه واریانس داده‌ها و مقایسه میانگین‌ها با استفاده از آزمون چند دامنه‌ای دانکن در سطح احتمال پنج درصد و با استفاده از نرم‌افزار SAS و رسم نمودار با نرم‌افزار Excel انجام گرفت.

#### نتایج و بحث

در ارتباط با وزن مخصوص ظاهری، اثرات متقابل خاک و زمان معنی‌دار شد ( $P \leq 0.05$ ). آتش‌سوزی منجر به افزایش معنی‌داری در مقدار وزن مخصوص ظاهری خاک گردید. به طوری که مقایسات میانگین نشان‌دهنده وجود بیشترین میزان وزن مخصوص ظاهری در خاک‌های سوخته و با ۲ ماه سابقه آتش‌سوزی بود اما با گذشت یک سال از وقوع آتش‌سوزی



شکل ۳. توزیع کلاس بافتی خاک، الف) در مناطق سوخته ۲ و ۱۲ ماه پس از آتش سوزی (ب) شاهد

عبارت دیگر pH حاصل تمرکز مجموع عناصر K، Ca و Mg در خاکستر است (۳۷). در اثر سوختن مواد آلی تجمع یافته در کف جنگل، مقدار زیادی کاتیون‌های بازی در خاک آزاد می‌شود (۳۱) که به نوبه خود منجر به افزایش مقدار pH می‌گردد (۴۲) ولی به دلیل حضور اکسیدهای پتاسیم و سدیم، هیدروکسیدها و کربنات‌ها افزایش pH دوام زیادی نداشته و اغلب طی یک فصل مرطوب از بین می‌رود (۱۷).

از نظر هدایت الکتریکی اثر متقابل بین خاک و زمان معنی‌دار شد ( $P \leq 0.05$ ) (جدول ۱). به طوری که بیشترین میزان EC در عمق سطحی (۵- صفر سانتی متری) خاک‌های سوخته با ۲ ماه سابقه آتش سوزی مشاهده گردید البته پس از ۱ سال، مقدار آن در خاک‌های سوخته به سطوح قبل آتش سوزی بازگشت (جدول ۲). افزایش مقدار هدایت الکتریکی در خاک‌های سوخته ممکن است ناشی از رها شدن یون‌های معدنی مختلف حاصل از سوختن مواد آلی باشد (۱۴). مقدار هدایت الکتریکی بیشتر، در خاک‌های سطحی به دلیل تجمع بیشتر کاتیون‌های بازی در سطح خاک است البته افزایش ضریب

ترتیب وقوع رواناب در سطوح شیب‌دار پس از سوختن پوشش گیاهی و لخت شدن خاک باعث انتقال انتخابی ذرات رس شده و درشت شدن بافت خاک را در پی دارد (۲۷ و ۴۴). کترینگ و بیگه‌ام نیز درشت شدن بافت خاک پس از آتش سوزی را، به وجود آمدن ذرات درشت هم اندازه شن از اجزاء رس و سیلت بر اثر حرارت ناشی از آتش در دمای بیشتر از ۲۵۰ درجه سانتی‌گراد نسبت دادند (۳۶).

نتایج تجزیه واریانس نشان داد اثرات متقابل خاک و زمان، خاک و عمق و زمان در ارتباط با pH معنی‌دار بود (جدول ۱). به طوری که مقایسات میانگین حاکی از وجود بیشترین میزان pH در خاک‌های سوخته با ۲ ماه سابقه آتش سوزی و در عمق ۲۰-۵ سانتی متری بود (جدول ۲). افزایش pH در اثر آتش سوزی و افزایش دمای خاک، به دلیل تجزیه اسیدهای آلی به کندی صورت می‌گیرد. اگر چه در دماهای بالا (بیش از ۴۵۰ تا ۵۰۰ درجه سانتی‌گراد) در اثر احتراق کامل سوخت و رها سازی کاتیون‌های بازی افزایش قابل ملاحظه‌ای در واکنش خاک مشاهده می‌شود (۲) که متعاقباً منجر به افزایش اشباع بازی می‌گردد (۴۱). به

جدول ۱. نتایج تجزیه واریانس تأثیر خاک، عمق، زمان و اثرات متقابل آنها خصوصیات خاک

C:N	OC	میانگین مربعات MS					درجه آزادی	منابع تغییرات
		EC	pH	NO <sub>3</sub> <sup>-</sup>	NH <sub>4</sub> <sup>+</sup>	N		
۷۶۶*	۱۰۰***	۰/۰۱۱ <sup>ns</sup>	۰/۵۰۹ <sup>ns</sup>	۲/۴۵ <sup>ns</sup>	۲۷۰ <sup>ns</sup>	۰/۰۱۶ <sup>ns</sup>	۱	خاک
۱۶۵ <sup>ns</sup>	۱۸۷***	۰/۰۵۸*	۰/۰۷۹*	۲۲/۱ <sup>ns</sup>	۸۸/۲ <sup>ns</sup>	۰/۱۶۶*	۱	عمق
۲۱۹*	۳/۴۸*	۰/۰۰۲*	۰/۰۰۴ <sup>ns</sup>	۰/۶۱۲ <sup>ns</sup>	۵/۵۱*	۰/۰۰۱*	۱	خاک×عمق
۷۷/۱	۵/۳۸	۰/۰۰۳	۰/۰۴۷	۲۵/۸	۲۶/۹	۰/۰۰۳	۳۶	اشتباه اصلی
۳۲۸ <sup>ns</sup>	۰/۰۵۵ <sup>ns</sup>	۰/۰۰۵ <sup>ns</sup>	۰/۰۰۴ <sup>ns</sup>	۸۸/۲ <sup>ns</sup>	۲/۴۵ <sup>ns</sup>	۰/۰۱۱ <sup>ns</sup>	۱	زمان
۱۲۳*	۵/۵۸*	۰/۰۴۱*	۰/۱۵۷*	۵/۵۱ <sup>ns</sup>	۴۹/۶*	۰/۰۰۱*	۱	خاک×زمان
۱۶/۹*	۰/۳۷۱**	۰/۰۱*	۰/۰۰۱ <sup>ns</sup>	۰/۶۱۲ <sup>ns</sup>	۶۱/۳ <sup>ns</sup>	۰/۰۰۱*	۱	عمق×زمان
۴۰/۷**	۰/۰۹۳**	۰/۰۰۱**	۰/۰۰۰۷*	۲/۴۵*	۴۹/۶**	۰/۰۰۱*	۱	خاک×عمق×زمان
۶۸/۶	۵/۵۵	۰/۰۰۴	۰/۰۳۳	۱۵/۶	۳۱/۲	۰/۰۰۴	۳۶	اشتباه فرعی
۲۹/۸	۴۱/۴	۴۰/۵	۲/۷۶	۲۳/۷	۲۸/۷	۲۹/۴		ضریب تغییرات (%)

\*\*\*، \*\*، \* به ترتیب نشان دهنده وجود اختلاف معنی دار در سطح احتمال ۰/۰۱، ۰/۰۱ و ۰/۰۵ و ns نشان دهنده عدم وجود اختلاف معنی دار هستند.

جدول ۲. مقایسات میانگین اثر متقابل خاک، عمق و زمان بر خصوصیات خاک

C:N	OC	N	EC	pH	NO <sub>3</sub> <sup>-</sup>	NH <sub>4</sub> <sup>+</sup>	سابقه آتش سوزی (month)	عمق (cm)	خاک
۳۲/۸۷ <sup>a</sup>	۸/۷۵ <sup>a</sup>	۰/۲۷۲	۰/۲۳ <sup>a</sup>	۶/۷ <sup>ab</sup>	۱۶/۵ <sup>ab</sup>	۲۳/۱ <sup>a</sup>	۲	۰-۵	سوخته
۳۴/۹۴ <sup>a</sup>	۸/۳۴ <sup>ab</sup>	۰/۲۴۲ <sup>ab</sup>	۰/۱۷ <sup>ab</sup>	۶/۶ <sup>abc</sup>	۱۷/۵ <sup>a</sup>	۲۲ <sup>a</sup>	۱۲		
۲۷/۱۹ <sup>abc</sup>	۵/۳۴ <sup>cde</sup>	۰/۲۴۱ <sup>ab</sup>	۰/۱۴ <sup>bc</sup>	۶/۸ <sup>a</sup>	۱۵/۱ <sup>b</sup>	۲۰/۶ <sup>ab</sup>	۲	۵-۲۰	
۲۸/۲۵ <sup>abc</sup>	۴/۷۹ <sup>cde</sup>	۰/۲۳۲ <sup>ab</sup>	۰/۱۴ <sup>bc</sup>	۶/۷ <sup>ab</sup>	۱۷/۱ <sup>a</sup>	۱۹/۳ <sup>ab</sup>	۱۲		
۲۲/۳۱ <sup>bc</sup>	۵/۴۹ <sup>cd</sup>	۰/۱۹۱ <sup>bc</sup>	۰/۱۵ <sup>bc</sup>	۶/۴۵ <sup>c</sup>	۱۶/۱ <sup>ab</sup>	۱۵/۸ <sup>b</sup>	۲	۰-۵	شاهد
۲۶/۵۰ <sup>abc</sup>	۶/۲۸ <sup>bc</sup>	۰/۱۵۸ <sup>cd</sup>	۰/۱۹ <sup>ab</sup>	۶/۶ <sup>abc</sup>	۱۸/۹ <sup>a</sup>	۲۱ <sup>ab</sup>	۱۲		
۲۰/۴۰ <sup>c</sup>	۳/۰۵ <sup>c</sup>	۰/۱۴۹ <sup>cd</sup>	۰/۰۹ <sup>c</sup>	۶/۵ <sup>c</sup>	۱۵/۱ <sup>b</sup>	۱۷/۵ <sup>ab</sup>	۲	۵-۲۰	
۲۹/۲۸ <sup>ab</sup>	۳/۴۳ <sup>cde</sup>	۰/۱۲۷ <sup>d</sup>	۰/۱۶ <sup>b</sup>	۶/۶ <sup>bc</sup>	۱۷/۵ <sup>a</sup>	۱۶/۱ <sup>b</sup>	۱۲		

میانگین‌های دارای حروف مشترک بر اساس آزمون دانکن اختلاف معنی داری (P≤۰/۰۵) ندارند.

با ۲ و ۱۲ ماه سابقه سوختگی در مقایسه با خاک‌های شاهد به‌طور قابل ملاحظه‌ای افزایش یافت (جدول ۲). آتش‌سوزی به‌طور مستقیم (از طریق اکسیداسیون ترکیبات قابل دسترس شامل مواد آلی (مواد آلی تازه و لاشبرگ‌ها) و غیرمستقیم (از طریق تأثیر بر فعالیت میکروبی) چرخه کربن را در خاک‌های

هدایت الکتریکی قابل برگشت است و دوام چندانی ندارد (۳۲ و ۴۷). درصد کربن آلی در اعماق متفاوت دارای اختلاف معنی داری بود (جدول ۱) (P≤۰/۰۰۱). نتایج حاکی از تغییر میزان کربن آلی در خاک‌های سوخته و شاهد نسبت به زمان بود به‌طوری که در اثر وقوع آتش‌سوزی میزان کربن در خاک‌هایی

ذخیره نیتروژن کل خاک ثابت نمی‌باشد برخی مطالعات حاکی از افزایش (۱۵ و ۳۸) برخی دیگر نشانگر کاهش (۴ و ۵۳) نیتروژن کل در اثر وقوع آتش‌سوزی هستند. این ناسازگاری می‌تواند ناشی از فاکتورهای محیطی نظیر رطوبت خاک، آبشویی، فرسایش و عمق نمونه‌برداری باشد (۲۹). شدت آتش‌سوزی و نوع پوشش گیاهی نیز از فاکتورهای مهم تأثیرگذار بر تغییرات نیتروژن کل خاک هستند. به دلیل دمای پایین تصعید نیتروژن انتظار می‌رود بیشترین مقدار نیتروژن موجود در لاشبرگ‌ها و لایه‌های سطحی خاک در اثر آتش‌سوزی وارد اتمسفر شده و تأثیرات طولانی مدتی بر ذخیره نیتروژن در اکوسیستم‌های جنگلی داشته باشد (۶۰). اما با توجه به پایین بودن شدت آتش‌سوزی در منطقه، سوختن لاشبرگ‌ها به آرامی صورت گرفته و دما به حدی نرسیده که عناصر غذایی (به خصوص نیتروژن) تصعید شده و وارد اتمسفر شوند لذا مقدار نیتروژن در خاک‌های سوخته در مقایسه با خاک‌های شاهد افزایش نشان داده است (۳۰). از طرفی به دلیل همبستگی بالایی که بین ماده آلی و نیتروژن کل خاک وجود دارد و نیز تقریباً تمامی نیتروژن خاک در مواد آلی متمرکز شده است، افزایش ماده آلی در اثر وقوع آتش‌سوزی می‌تواند دلیل دیگر افزایش نیتروژن کل خاک باشد (۱۲).

از نظر نسبت C:N نیز اثرات متقابل خاک، عمق و زمان شد (جدول ۱). به طوری که بیشترین و کمترین مقدار آن به ترتیب در عمق سطحی خاک‌های سوخته و عمق زیرسطحی خاک‌های شاهد مشاهده گردید (جدول ۲). آتش‌سوزی از طریق تأثیراتی که بر مقادیر نیتروژن و کربن خاک دارد منجر به تغییر نسبت C:N در خاک‌ها می‌شود.

اثر متقابل خاک، عمق و زمان آتش‌سوزی در مورد مقادیر آمونیوم ( $P \leq 0/01$ ) و نترات ( $P \leq 0/05$ ) معنی‌دار شد (جدول ۱). به دنبال آتش‌سوزی مقدار آمونیوم در خاک‌های سوخته نسبت به نمونه‌های شاهد افزایش یافت اما با گذشت ۱ سال از وقوع آتش‌سوزی این مقادیر به سطوح قبل از آتش‌سوزی رسید (جدول ۲). در اثر وقوع آتش‌سوزی تغییرات محسوسی در

جنگلی تحت تأثیر قرار می‌دهد البته بسته به شدت آتش‌سوزی، رطوبت خاک، نوع خاک و ماهیت مواد سوخته تأثیر آتش‌سوزی متفاوت است به طوری که برخی مطالعات حاکی از افزایش و برخی بیانگر کاهش تجزیه مواد آلی هستند (۲۰، ۲۹ و ۵۵). مطالعات نشان دادند که مقدار کربن آلی در افق A خاک سوخته ۸ درصد افزایش یافت. افزایش ماده آلی پس از آتش‌سوزی ممکن است ناشی از تبدیل مواد آلی (مواد آلی تازه) به فرم‌های مقاوم، اتصال بقایای غیرسوخته به اجزای معدنی خاک و در نتیجه حفاظت بیشتر در برابر تجزیه بیوشیمیایی و همچنین ورود گونه‌های تثبیت کننده ازت ( $N_2$ -fixer) در منطقه سوخته پس از آتش‌سوزی باشد که قادر به افزایش قابل توجه ترسیب کربن در خاک هستند (۳۴). در این خصوص رشید (۵۴)، نیز گزارش نمود که شدت کم آتش‌سوزی می‌تواند باعث کاهش تبدیل لاشریزه به خاکستر سیاه شود و فقط بخشی از درختان دچار سوختگی شوند و همچنان به صورت سرپا باقی بمانند بنابراین پایین بودن شدت آتش‌سوزی در منطقه مورد مطالعه نیز می‌تواند از دلایل افزایش ماده آلی در خاک باشد. کاهش مقدار کربن با گذشت زمان ناشی از فرسایش خاک می‌باشد. آتش‌سوزی از طریق ایجاد خاکستر منجر به انسداد منافذ شده و شرایط خاک سطحی را تغییر می‌دهد، همچنین با از بین بردن لاشبرگ‌ها و پوشش گیاهی سطح خاک، میزان فرسایش را افزایش می‌دهد (۳، ۱۸ و ۲۲). وقوع باران‌های شدید در منطقه نیز به دلیل فرسایش خاک سطحی، ذرات ریز حاوی مواد آلی را انتقال داده و به عنوان یکی از عوامل کلیدی در کاهش مقدار کربن آلی خاک عمل می‌نماید (۲۷).

از نظر درصد نیتروژن کل بین خاک‌های (سوخته و شاهد) اختلاف معنی‌داری مشاهده نگردید لیکن درصد آن در اعماق متفاوت اختلاف معنی‌داری ( $P \leq 0/05$ ) نشان داد. اثر متقابل خاک و زمان ( $P \leq 0/05$ ) نیز معنی‌دار بود (جدول ۱). به طوری که مقایسات میانگین نشان‌دهنده وجود بیشترین مقدار نیتروژن در خاک‌های سوخته با ۲ ماه سابقه آتش‌سوزی و در عمق سطحی (۵- صفر سانتی‌متری) بود. تأثیرات آتش‌سوزی بر

میزان نیترات مشاهده نگردید به عبارت دیگر مقدار نیترات خاک تحت تأثیر آتش سوزی قرار نگیرد (جدول ۲).

آتش سوزی‌هایی با شدت متوسط و بالا بخش قابل توجهی از نیتروژن آلی خاک را به فرم‌های معدنی تبدیل می‌نمایند (۱۴). آمونیوم و نیترات اشکال غیرآلی نیتروژن هستند و در طول آتش سوزی ایجاد می‌شوند. آمونیوم محصول مستقیم احتراق است و با وقوع آتش سوزی به دلیل رهاسازی آمونیوم از ساختارهای رسی (در اثر گرمای حاصل از احتراق)، تجزیه نیتروژن آلی موجود در خاکستر و افزایش سرعت آمونیفیکاسیون افزایش می‌یابد (۲۸)، درحالی که نیترات چندین هفته یا ماه پس از آتش سوزی در صورت مساعد بودن شرایط محیطی طی فرایند بیوشیمیایی به نام نیتریفیکاسیون ایجاد می‌شود (۳۵ و ۵۸). زمانی که مقادیر بالای آمونیوم موجود در خاک سوخته و خاکستر سطحی، پس از آتش سوزی توسط گیاهان جذب نشود به دلیل متلاشی شدن خاکدانه‌ها و انسداد منافذ به وسیله خاکستر و ذرات رس، نفوذپذیری خاک کاهش (۱۶) و میزان آبشویی و فرسایش آبی (۵۹) و بادی (۲۵) افزایش می‌یابد و تلفات قابل توجهی در مقدار آمونیوم ایجاد

می‌شود (۵).

### نتیجه‌گیری

تأثیرات آتش سوزی بر خواص فیزیکی و شیمیایی خاک در مناطق جنگلی قابل توجه می‌باشد به طوری که احتراق از طریق تولید خاکستر منجر به کاهش نفوذپذیری شده و با آزاد نمودن مقادیر قابل توجهی از کاتیون‌های بازی حاصل از احتراق مواد آلی موجود در کف جنگل و افزایش میزان معدنی شدن، قابلیت دسترسی عناصر غذایی را افزایش می‌دهد. تغییرات کوتاه مدت هدایت الکتریکی و pH نیز از دیگر اثرات آتش سوزی می‌باشد. البته پس از مدت زمان مشخص، بسته به شدت آتش سوزی و شرایط اقلیمی میزان این پارامترها، به سطوح قبل از آتش سوزی باز می‌گردد. در نتیجه می‌توان گفت تغییرات شیمیایی ایجاد شده در اثر آتش سوزی، در کوتاه مدت برای حاصلخیزی خاک مفید می‌باشند درحالی که در طولانی مدت، به دلیل تلفات عناصر غذایی موجود در خاکستر از طریق آبشویی، فرسایش و تصعید، حاصلخیزی خاک کاهش می‌یابد.

### منابع مورد استفاده

1. Aref, I. M., H. A. Atta and A. R. Ghamade. 2011. Effect of forest fires on tree diversity and some soil properties. *Int. J. Agric. Biol.* 13: 659-664.
2. Arocena, J. M. and C. Opio. 2003. Prescribed fire-induced changes in properties of sub-boreal forest soils. *Geoderma* 113: 1-16.
3. Ballard, T. M. 2000. Impacts of forest management on northern forest soils. *For. Ecol. Manage.* 133.1: 37-42.
4. Bell, R. L. and D. Binkley. 1989. Soil nitrogen mineralization and immobilization in response to periodic prescribed fire in a loblolly pine plantation. *Can. J. For. Res.* 19: 816-820.
5. Boerner, R. E. J. 1982. Fire and nutrient cycling in temperate ecosystems. *Bioscience* 32: 92-187.
6. Boerner, R. E. C., S. Hart and J. Huang. 2009. Impacts of fire and fire surrogate treatment. *Ecol. Appl.* 19: 338-358.
7. Boix Fayos, C. 1997. The roles of texture and structure in the water retention capacity of burnt Mediterranean soils with varying rainfall. *Catena.* 31: 219-236.
8. Bowman, D. M. J. S., K. Balch, P. W. J. Artaxond, J. M. Carlson and M. A. Cochrane. 2009. Fire in the earth system. *Sci.* 324: 481-484.
9. Boyer, W. D. and J. H. Miller. 1994. Effect of burning and brush treatments on nutrient and soil physical properties in young longleaf pine stands. *For. Ecol. and Manage.* 70: 311-318.
10. Bremner, J. M. and C. S. Mulvaney. 1982. Nitrogen-Total. *Methods of soil analysis.* PP. 595-624. Part 2. Chemical and microbiological properties (methods of soil 2).
11. Burt, R. 2004. Soil survey laboratory methods manual. Soil Survey Investigations Report No. 42, Version 4.0. United State Department of Agriculture, Washington.
12. Busse, M. D. and L. F. DeBano. 2005. In Wild land Fire in Ecosystems: Effects of Fire on Soil and Water. General Technical Report RMRS-GTR-42-Vol.



13. Campbell, G. S., J. D. Jungbauer, K. L. J. R. Bristow and R. D. Hungerford. 1995. Soil temperature and water content beneath a surface fire. *J. Soil Sci.* 159: 363-374.
14. Cerenti, G. 2005. Effect of fire on properties of soil- A review. *Oecologia.* 143:1-10.
15. Covington, W. W. and S. S. Sackett. 1992. Soil mineral nitrogen changes following prescribed burning in ponderosa pine. *For. Ecol. Manage.* 54: 175-191.
16. DeBano, L.F. 2000. The role of fire and soil heating on water repellency in wild land environments: a review. *J. Hydrol.* 231-232: 195-206.
17. DeByle, N. V. 1976. Fire, logging and debris disposal effects on soil and water in northern coniferous forests. International Union of Forest Research Organizations. PP. 201-212. College of life sciences and agriculture, Orono, Maine.
18. Doerr, S., S. Woods and D. Martin. 2009. Natural background soil water repellency in conifer forests of the north-western USA: Its prediction and relationship to wildfire occurrence. *J. Hydrol.* 371: 12-21.
19. Durgin, P. B. and P. J. Vogelsang. 1984. Dispersion of kaolinite by water extracts of Douglas-fir ash. *Can. J. Soil Sci.* 64: 439-443.
20. Fernandez, I., A. Cabaneiro and T. Carballas. 1997. Organic matter changes immediately after a wildfire in an Atlantic forest soil and comparison with laboratory soil heating. *Soil Biol. Biochem.* 29: 1-11.
21. Fisher, R. F. and D. Binkley. 2000. Ecology and management of forest soils. PP. 21: 12-23. 3<sup>rd</sup> edition. Wiley, New York.
22. Friend, A. L. 1989. Differences in nutrient distribution between adjacent cut and uncut east-slope cascade forest stands suggest nutrient losses. PP. 65. Forestry Sciences Laboratory, PNW Research Station, Wenatchee, WA.
23. Gee, G. H. and J. W. Bauder. 1986. Particle size analysis. PP. 9: 383-411. *In: A. Klute, (Ed.), Methods of soil Analysis. Physical Properties.* SSSA, Madison, WI.
24. Gillon, D., V. Gomendy, C. Houssard, J. Marechal and J. C. Valette. 1995. Combustion and nutrient losses during laboratory burns. *Int. J. Wildland Fire.* 5: 1-12.
25. Giovannini, G., S. Lucchesi and M. Giachetti. 1988. Effects of heating on some physical and chemical parameters related to soil aggregation and erodibility. *J. Soil Sci.* 146: 255-261.
26. González-Pérez, J. A., F. González-Vila, G. Almendros and H. Knicker. 2004. The fire effect on soil organic matter: a review. *Environ. Int.* 30: 855-870.
27. Granged, A. J. P., L. M. Zavala, J. Antonio and G. Bárcenas-Moreno. 2011. Post-fire evolution of soil properties and vegetation cover in a Mediterranean heathland after experimental burning: A 3-year study. *Geoderma* 164: 85-94.
28. Grogan, P., T. D. Bruns and F. S. Chapin. 2000. Fire effects on ecosystem nitrogen cycling in a Californian bishop pine forest. *Oecologia* 122: 537-544.
29. Hamman, S. T., I. C. Burke and E. E. Knapp. 2008. Soil nutrients and microbial activity after early and late season prescribed burns in a Sierra Nevada mixed conifer forest. *For. Ecol. Manage.* 256: 367-374.
30. Hatten, J., D. Zabowski, G. Scherer and E. Dolan. 2005. A comparison of soil properties after contemporary wildfire and fire suppression. *For. Ecol. Manage.* 220: 227-241.
31. Harvey, A. E., M. F. Jurgensen and M. J. Larsen. 1979. Role of forest fuels in the biology and management of soil. PP. 174. USDA Forest Service, General Technical Report INT-65, Intermountain Forest and Range Experimental Station, Ogden.
32. Hernandez, T., C. Garcia and I. Reinhardt. 1997. Short-term effect of wildfire on the chemical, biochemical and microbiological properties of Mediterranean pine forest soils. *Biol. Fertil. Soils.* 25: 109-116.
33. Imeson, A. C., J. M. Verstraten, E. J. Van Mulligen and J. Sevink. 1992. The effects of fire and water repellence on infiltration and runoff under Mediterranean type forest. *Catena.* 19: 345-361.
34. Johnson, D. W. and P. S. Curtis. 2001. Effects of forest management on soil C and N storage: meta analysis. *For. Ecol. Manage.* 140: 227-238.
35. Johnson, D., J. D. Murphy, R. F. Walker, D. W. Glass and W. W. Miller. 2007. Wildfire effects on forest carbon and nutrient budgets. *Ecol. Eng.* 31: 183-192.
36. Ketterings, Q. M. and J. M. Bigham. 2000. Soil color as an indicator of slash-and-burn fire severity and soil fertility in Sumatra, Indonesia. *Soil Sci. Soc. Am. J.* 64: 1826-1833.
37. Khanna, P. K., R. J. Raison and R. A. Falkiner. 1994. Chemical properties of ash derived from Eucalyptus litter and its effects on forest soils. *For. Ecol. Manage.* 66: 107- 125.
38. Kovacic, D. A., D. M. Swift, J. E. Ellis and T. E. Hakonson. 1986. Immediate effects of prescribed burning on mineral soil nitrogen in ponderosa pine of New Mexico. *J. Soil Sci.* 141: 71-75.
39. Kraus, D. and J. Goldammer. 2007. Fire Regimes and Ecosystems: An overview of fire ecology in tropical ecosystems. PP. 9-13. *Forest Fires in India, Madurai, India.*

40. Lavorel, S., M. D. Flannigan, E. F. Lambin and M. C. Scholes. 2007. Vulnerability of land systems to fire: interactions among humans, climate, the atmosphere and ecosystems. *Mitigation Adapt. Strateg. Glob. Chang.* 12: 33- 53.
41. Macadam, A. M. 1987. Effects of broadcast slash burning on fuels and soil chemical properties in the sub-boreal spruce zone of central British Columbia. *Can. J. For. Res.* 17: 1577-1584.
42. MacDonald, L. H. and E. L. Huffman. 2004. Post-fire soil water repellency: Persistence and soil moisture thresholds. *Soil Sci. Soc. Am. J.* 68: 1729-1734.
43. Martin, D. A. and J. A. Moody. 2001. Comparison of soil infiltration rates in burned and unburned mountainous watersheds. *Hydrol. Process.* 15: 2893-2903.
44. Mermut, A. R., S. H. Luk, M. J. M. Romkens and J. W. A. Poesen. 1997. Soil loss by splash and wash during rainfall from two loess soils. *Geoderma* 75: 203-214.
45. Minroe, D. 1986. Effects of site preparation on seedling growth: a preliminary comparison of broadcast burning and pile burning. *USDA For. Ser. Res., Note PNW-RN-452*, 12 p.
46. Mroz, G. D., M. F. Jurgensen, A. E. Harvey and M. J. Larsen. 1980. Effects of fire on nitrogen in forest floor horizons. *Soil Sci. Soc. Am. J.* 44: 395-400.
47. Naidu, C. V. and K. P. Srivasuki. 1994. Effect of forest fire on soil characteristics in different areas of Seshachalam hills. *Ann. For. Sci.* 2: 166-173.
48. Neary, D. G., C. C. Klopatek and L. F. DeBano. 1999. Fire effects on belowground sustainability: a review and synthesis. *For. Ecol. Manage.* 122: 51-71.
49. Nelson, D. W. and L. E. Sommers. 1982. Total carbon, organic carbon and organic matter. PP. 539-579. *In: Page, A.L., (Ed.), Methods of soil analysis. Part 2, 2<sup>nd</sup> ed. SSSA Book Ser. 5.SSSA, Madison, WI.*
50. Oswald, B. P., D. Davenport and L. F. Neuenschwander. 1999. Effects of slash pile burning on the physical and chemical soil properties of Vassar soils. *Int. J. Sustain Hum. Secur.* 8:75-86.
51. Page, A. L., R. H. Miller and D. R. Keeney. 1992. *Methods of Soil Analysis*. PP. 1750. *In: II. Physical and properties. SSSA Pub. Madison.*
52. Rab, M. A. 1996. Soil physical and hydrological properties following logging and slash burning in the Eucalyptus regnans forest of southeastern Australia. *For. Ecol. Manage.* 84: 159-175.
53. Raison, R. J., P. K. Khanna and P. V. Woods. 1985. Transfer of elements to the atmosphere during low-intensity prescribed fires in three Australian subalpine eucalypt forests. *Can. J. For. Res.* 15(4): 657-664.
54. Rashid, G. H. 1987. Effect of fire on soil carbon and nitrogen in a Mediterranean oak forest of Algeria. *Plant Soil.* 103: 89-93.
55. Simard, D. G., J. W. Fyles, D. Pare, and T. Nguyen. 2001. Impacts of clear-cut harvesting and wildfire on soil nutrient status in the Quebec boreal forest. *Can. J. Soil Sci.* 81: 229-237.
56. Tandon, H. L. S. 1998. *Methods of Analysis of Soils, Plants, Waters and Fertilizers. Fertilizers Development and Consultancy Organization, New Delhi.*
57. Tufeccioglu, A., M. Kucuk and E. Bilgili. 2010. Soil properties and root biomass responses to prescribed burning in young corsican pine (*Pinus nigra Arn.*) stands. *J. Environ. Biol.* 31: 369-373.
58. Walker, J., R. J. Raison and P. K. Khanna. 1986. Fire. PP. 185-216. *In: Russell, J. S. and Isbell, R. F., (Ed.), Australian soils: the human impact. Australian Society of Soil Science, University of Queensland Press: St Lucia.*
59. Wallbrink, P., W. Blake, S. Doerr, R. Shakesby, G. Humphreys and P. English. 2005. Using Tracer Based Sediment Budgets to Assess Redistribution of Soil and Organic Material after Severe Bush Fires. PP. 223-230. *In: Walling, D.E., Horowitz, A.J., (Ed). Sediment Budgets, IAHS Publication: Wallingford, UK.*
60. Zhang, W. R., G. Y. Yang, X. Y. Tu and P. Zhang. 1999. Determination of forest soil water-physical properties. *China Criterion of Forest Technique. No. LY/T 1215. (In Chinese).*

## The Effect of Firing Background on Some Soil Physico-Chemical Properties in Forest Ecosystem of Sardasht

S. Ashrafi- Saeidlou, MH. Rasouli-Sadaghiani\* and M. Barin<sup>1</sup>

(Received: Aug. 24-2015; Accepted: Dec. 03-2016)

### Abstract

The Firing effect on soil depends on its intensity and duration. In order to investigate influence of different firing backgrounds on some soil physical and chemical properties, 80 soil samples were taken from two depths (0-5 cm and 5-20 cm) with different time of firing background (2 and 12 months). Some soil physical and chemical characteristics were measured at soil samples. The results showed that there was a significant difference in the amount of pH, EC, bulk density and ammonium in soils with different history of burning. The amount of studied indices increased after firing in burned soils compared to the control ones. However 12 months later they reach to their pre-fire levels. Total nitrogen amount in soils with 2 and 12 months firing history were 1.18 and 1.11 times higher than the control soils, respectively. The amount of organic carbon in surface depth (0-5 cm) of burned soils with 2 and 12 month firing backgrounds 37.25 and 24.7 percent increased in comparison to control soils, respectively. Also, fire led to a significant reduction in the amount of clay (29.25 percent) in burned areas compared to the control ones. Soil particle size distribution in control sites were in clay up to loam and in burned areas were in clay loam up to sandy loam classes. Therefore forest firing causes obvious changes in soil properties, remediation of which takes more than one year.

**Keywords:** Fire, Forest soil, Nitrogen, soil depth.

---

1. Dept. of Soil Sci., Urmia Univ., Urmia, Iran.

\*: Corresponding Author, Email: m.rsadaghiani@urmia.ac.ir